



BUDAPEST

ÉLELMISZER NAGYVÁSÁRTELEPE

DER BUDAPESTER
LEBENSMITTEL-
GROSSMARKT.

THE NEW CENTRAL
FOOD MARKET HALLS
OF BUDAPEST

IL GRANDE MERCATO
ALIMENTARE
DI BUDAPEST


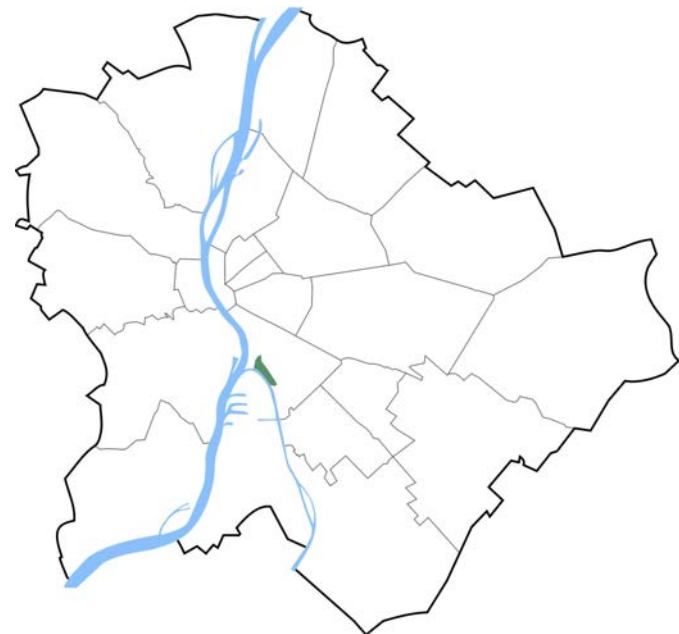
L'ÉTABLISSEMENT
CENTRAL DES HALLES
DE BUDAPEST

DLA 14/15 - tematikus alkotás - 3. beszámoló

Hurták Gabriella - Kun Tamás - Oroszlány Miklós - Török Bence

Dobai János DLA - Nagy Iván DLA - Vasáros Zsolt DLA

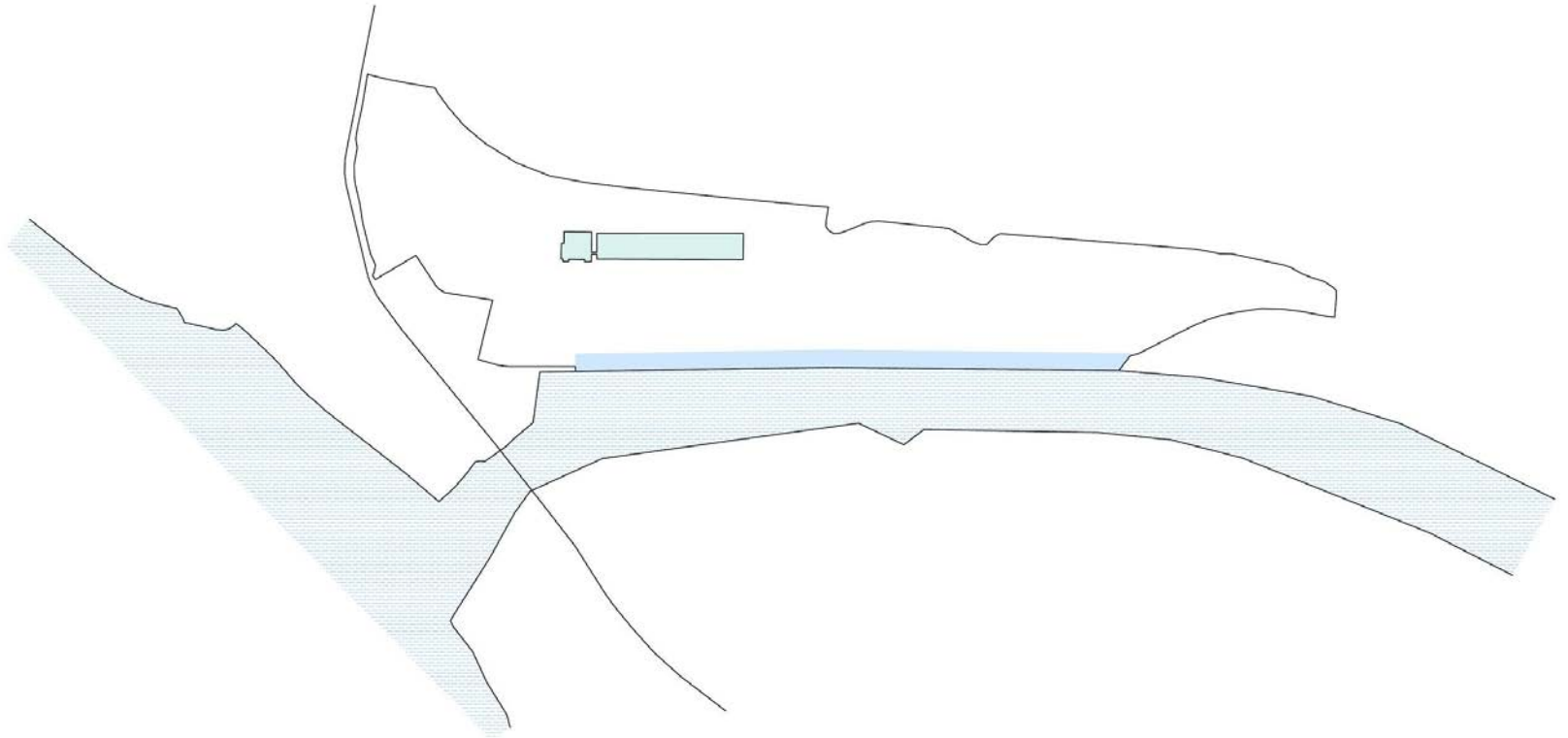

Nagyvásártelep



A terület lehetőségei

Duna part - Nagyvásárcsarnok

történeti áttekintés
területfejlesztési előzmények
kutatási alaphelyzet
kutatási ütemezés
fejlesztési stratégiák
nagyvásártelep reloaded
booking
városi Paradicsom
tervezési program
Nagyvásárcsarnok lehetőségek
Duna part lehetőségek
Paradicsomkert program
Ideiglenes építészeti stratégiák



A terület lehetőségei

Nagyvásárcsarnok RELOADED

történeti áttekintés
területfejlesztési előzmények
fejlesztési stratégiák
nagyvásártelep reloaded
Nagyvásárcsarnok lehetőségek

Eddigi fejlesztési koncepciók:

közfunkció
logisztikai központ
loft lakások / irodák
üzletközpont
koncertterem

Jelenlegi fejlesztési elképzelés:

állami segítséggel, kulturális funkció
múzeum



A terület lehetőségei Nagyvásárcsarnok RELOADED

A Nagyvásártelep csomoka volt állítólag Európában az első, amit a Zeiss-Dywidag által 1920-ban szabadalmaztatott tetőrendszer alapján építettek. A vasbeton héjtetőrendszer ívsora alatt, a két hosszanti főfal mentén egy-egy magasított rakodóperon húzódik, az ezek felett lévő hatalmas osztott üveglakokon dől be a fény.

NAGYVÁSÁRTELEP

LENYŰGÖZŐ MÉRETEK

A terület lehetőségei Nagyvásárcsarnok RELOADED

A 10.000 m²-t is meghaladó épületben **nincs közbelső tartószerkezet. Méretei alkalmassá teszik állandó jellegű múzeum kialakítására,** és mellette, akár egyidejűleg, időszakos kapcsolódó kiállítások megrendezésére!



NAGYVÁSÁRTELEP MÚZEUM

A terület lehetőségei

Nagyvásárcsarnok - funkció



Kiemelt Középület/Frankfurt



“Díszlet” /New York



Alárendelt raktár/Csepel



Bevásárlóközpont/Újbuda




Lakóépület/Dorottya Udvar



Kultúra/Párma(Auditórium)



Komplex kult/úraPark de la villet



/Folyópart

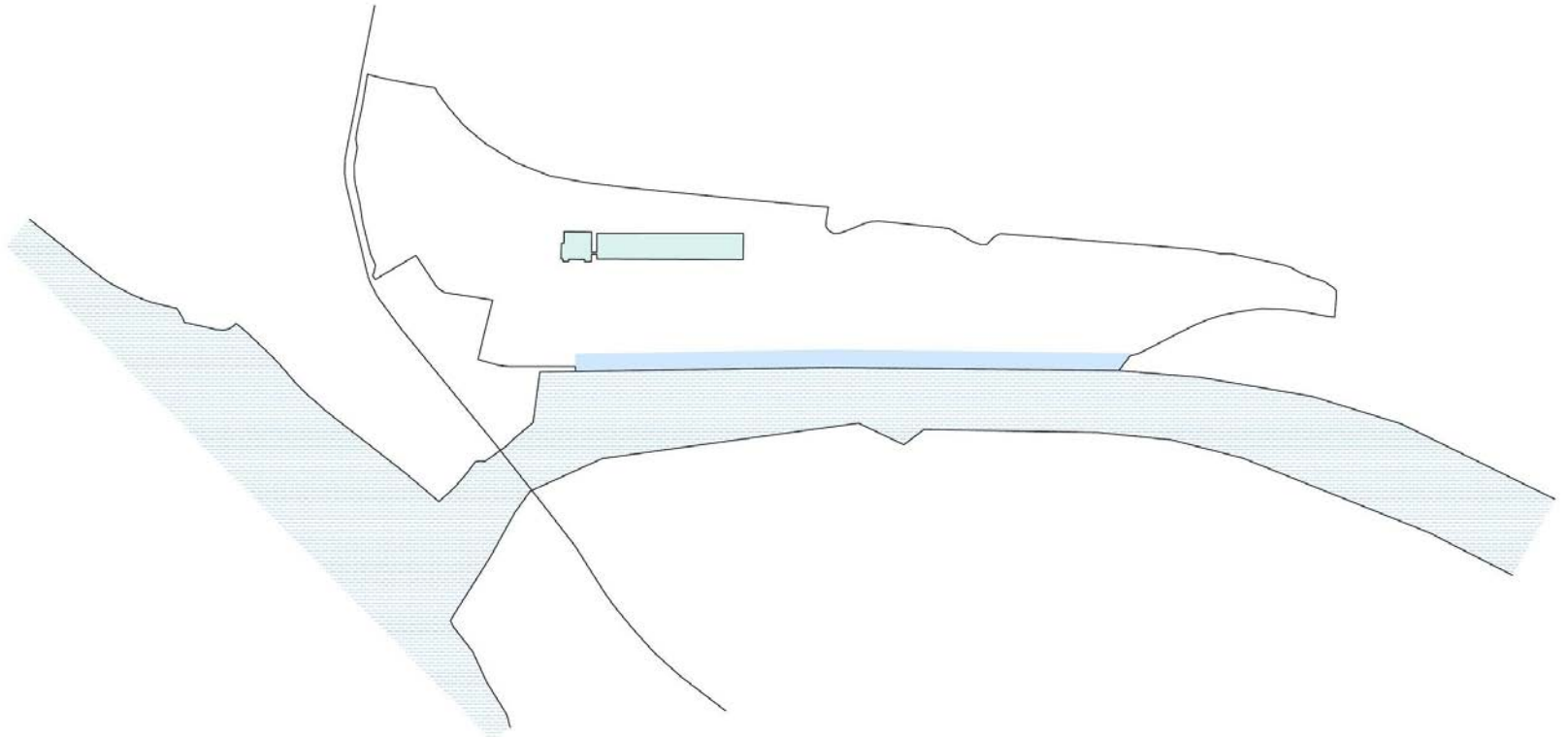


/Művészet- lehetőség

A terület lehetőségei

Duna part - Nagyvásárcsarnok

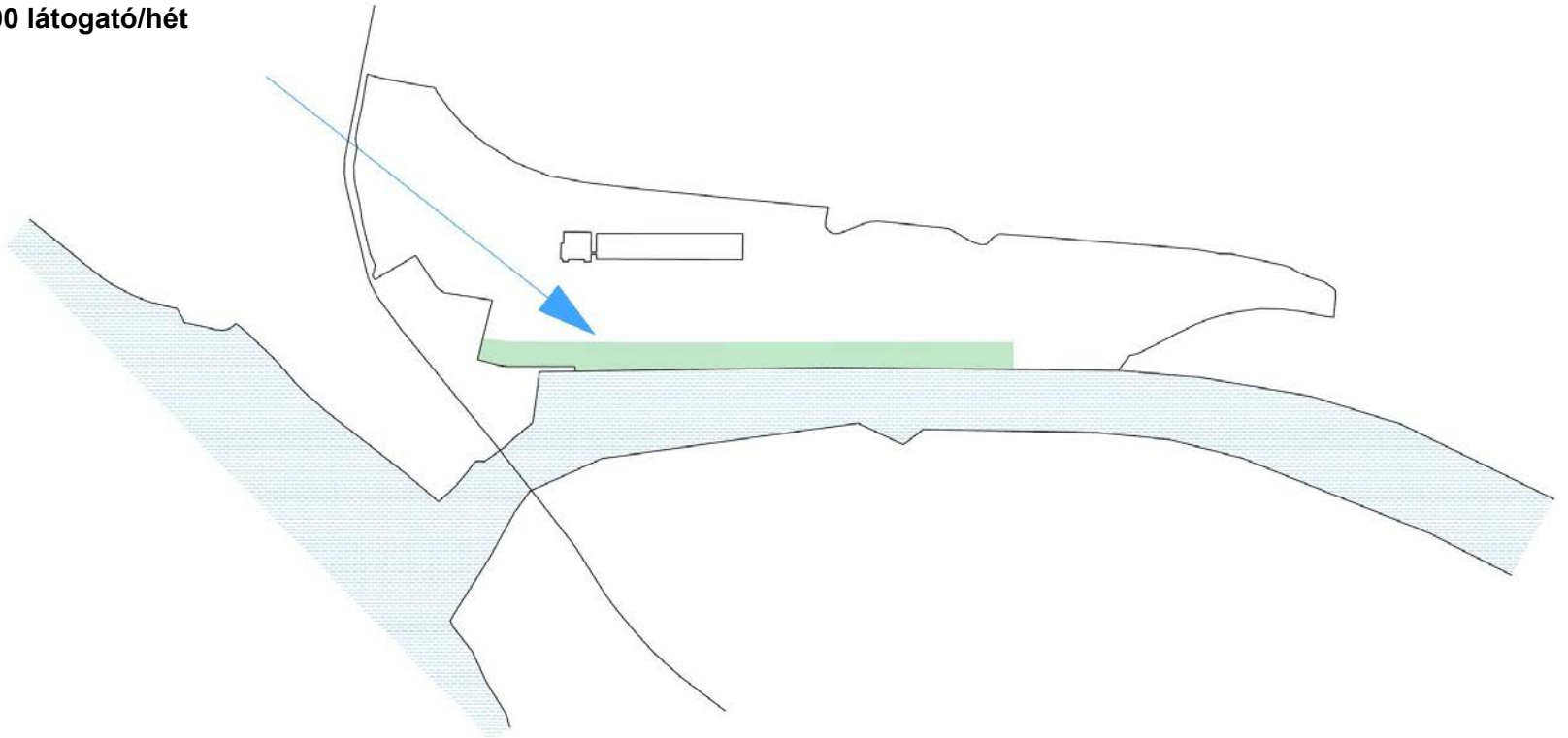
történeti áttekintés
területfejlesztési előzmények
kutatási alaphelyzet
kutatási ütemezés
fejlesztési stratégiák
nagyvásártelep reloaded
booking
városi Paradicsom
tervezési program
Nagyvásárcsarnok lehetőségek
Duna part lehetőségek
Paradicsomkert program
Ideiglenes építészeti stratégiák



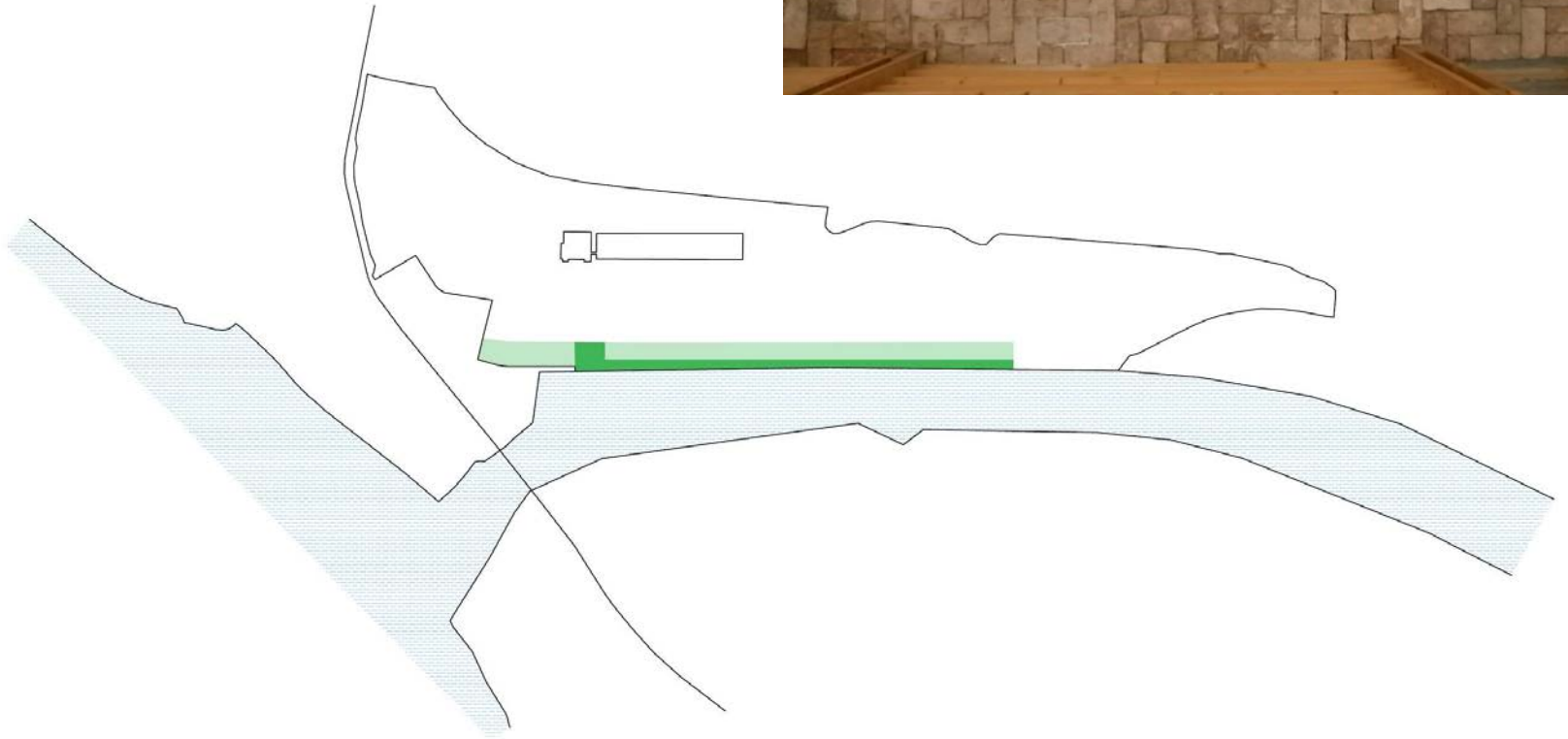
Közösségi föld - lehetőség



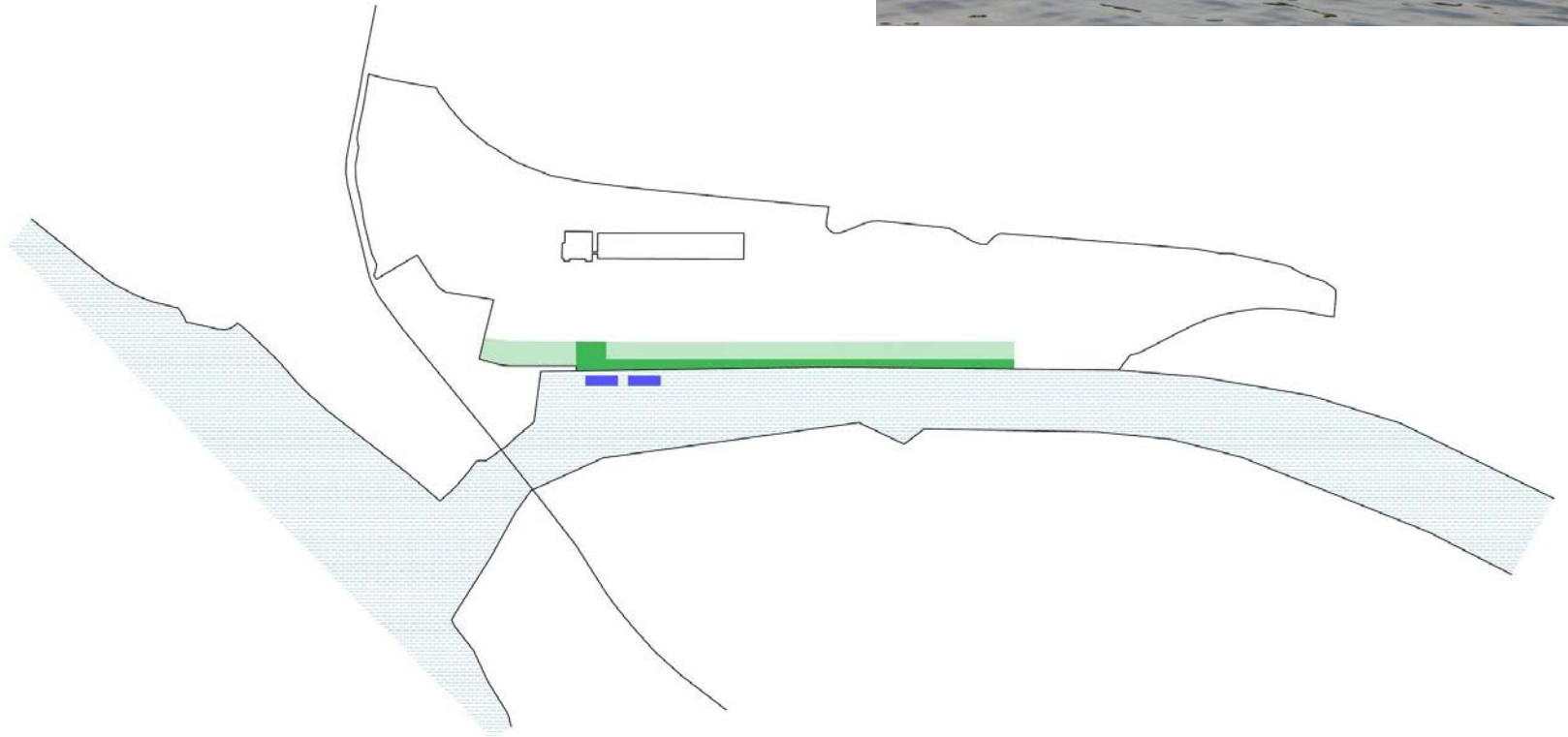
600 parcella
1000-1200 látogató/hét



Közösségi tér/közösségi part - lehetőség



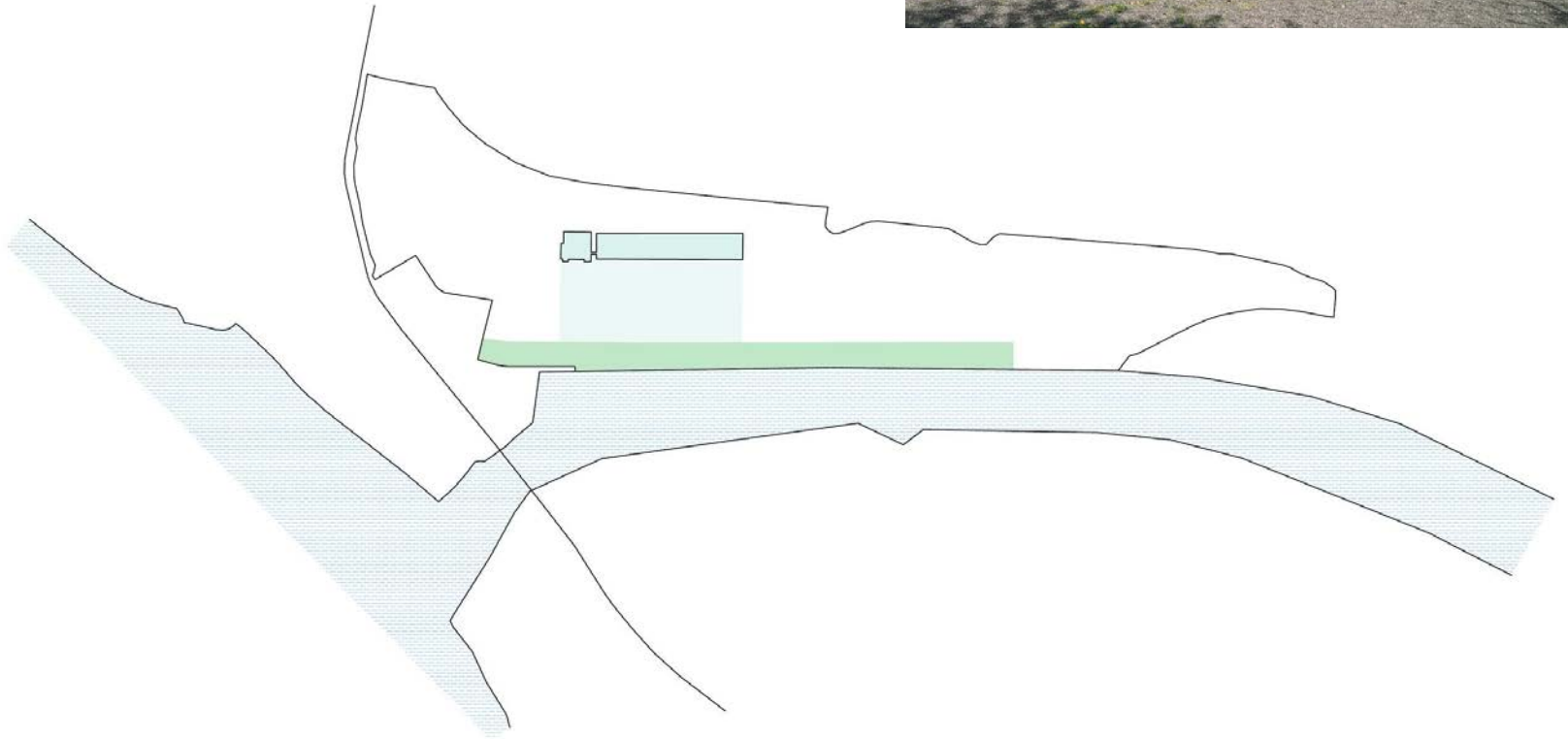
Kapcsolat a vízzel - lehetőség



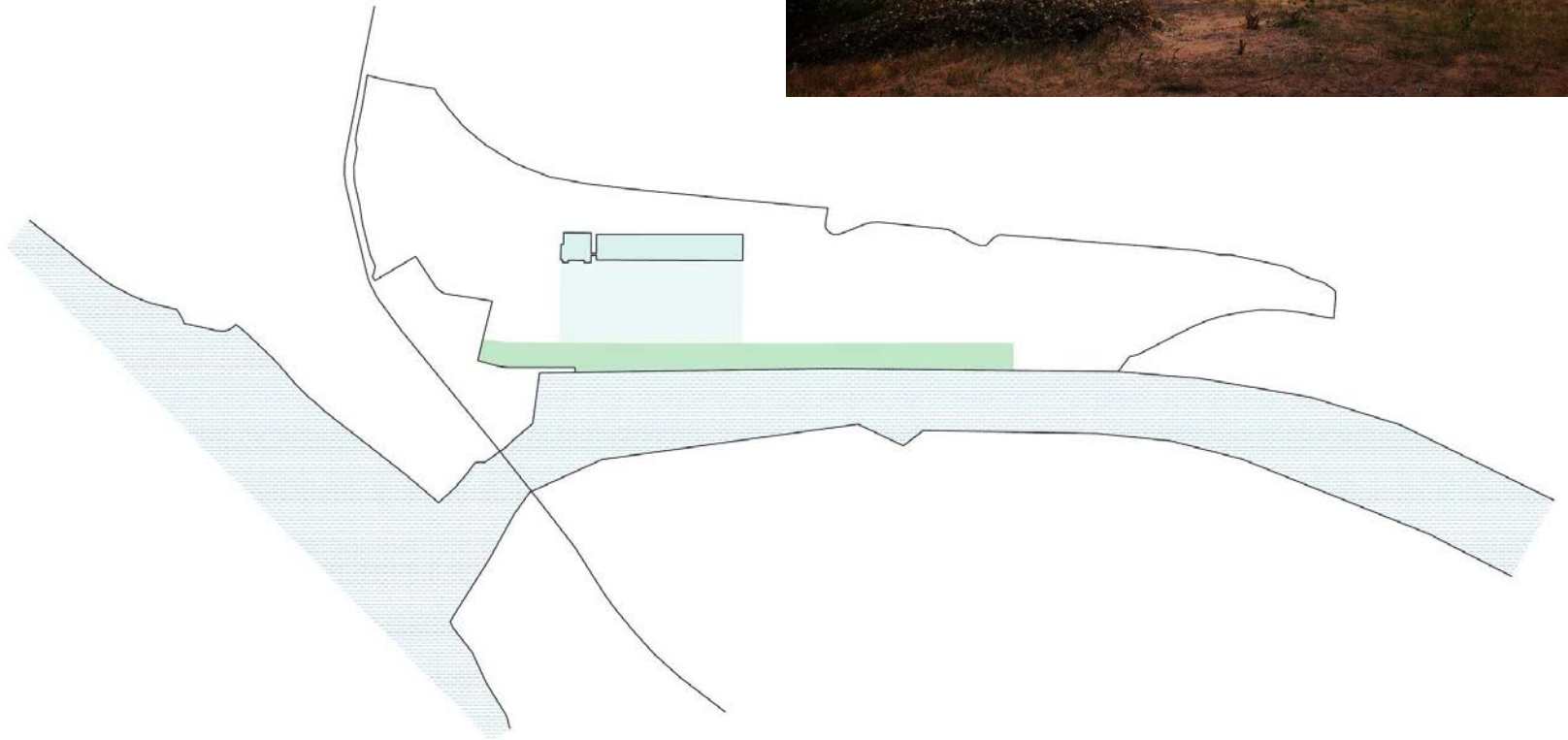
Bicikliút fejlesztés - lehetőség



Nagyvásárcsarnok "előterének" területrendezése




Nagyvásárcsarnok balesetmentesítése, állagmegóvása alkalmassá téve ideiglenes használatra



A terület lehetőségei

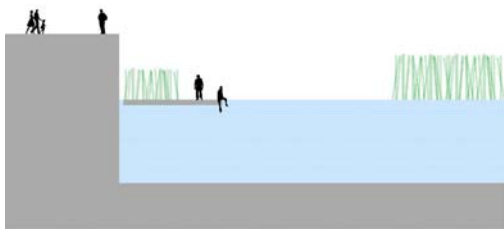
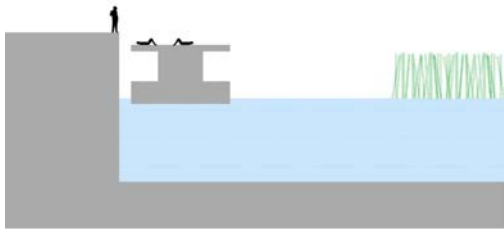
Duna part



A terület lehetőségei

Duna part

Folyó és város kapcsolat




Folyómetszetek

A terület lehetőségei
Duna part
Hajó - napozóterasz,
vizibüfé, kenukikötő



Lehetőség:
tető hasznosítás
megközelítés kialakítása
alsó rész kihasználása

A terület lehetőségei
Duna part
Stég - horgászstég,
kapcsolat a vízzel, fürdés



Lehetőség:
stégek kialakítása
kapcsolódó műtárgyak,
lépcsők kialakítása

hogyan működik?

1. szánt

szolgáltató

bérlő

2. vet

3. öntöz

4. gyomlál

5. szüretel

Duna

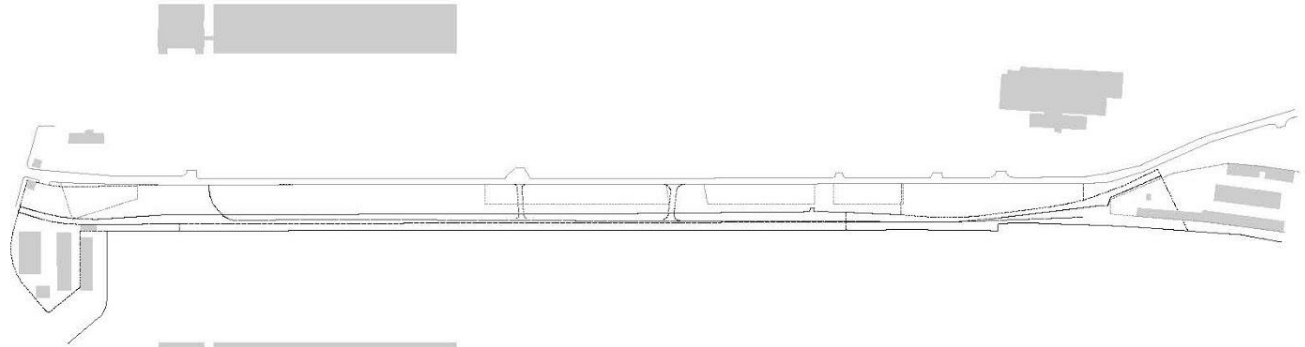
parcella: 40 m²

20 m

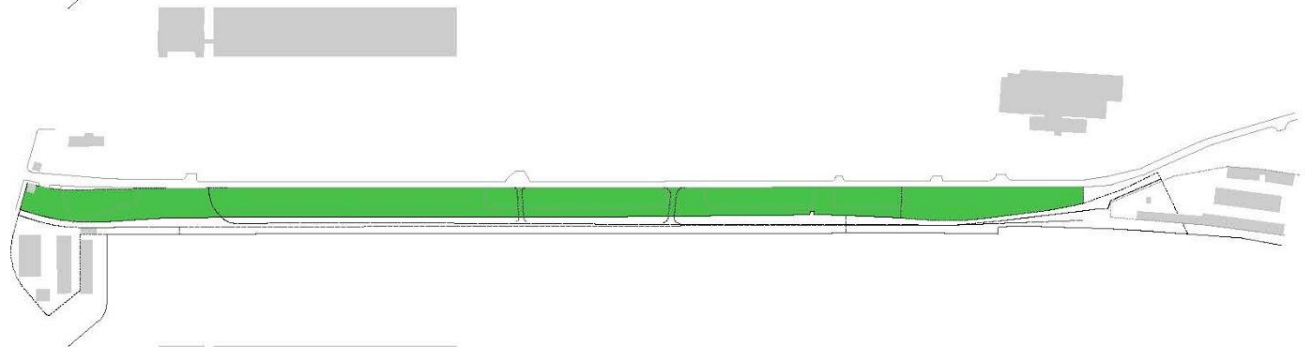


városi Paradicsom - közösségi föld organizáció

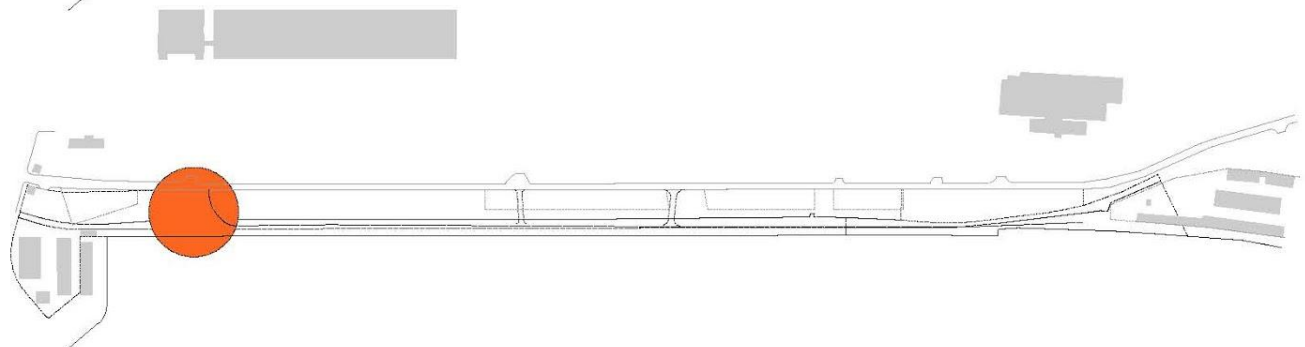
Rendezett környezet



Közös termelés




Közösségi fogyasztótér



városi Paradicsom - közösségi föld

Kert - rekreáció, aktív pihenés

Lehetőség:
területrendezés
parcellák kiosztása
köztérbútorok



városi Paradicsom - közösségi föld központ

Lehetőség:
építészeti arculat
megfogalmazása



városi Paradicsom - közösségi föld tervezési program

Területrendezés

- földek, parcellák
- Dunával kapcsolat, lejárók
- elkerítés, vagyonvédelem
- bicikliút

500 - 600 db, 40 m² / db.,
növények egységesen sávosan vetve
stég, Duna parti sétány, Csepel sziget
kerítés, sövény

Épület

- ideiglenes épület
- barátságos, emberközeli
- újrahasznosított anyagok,
fa, konténer, raklap
- ütemezhető kivitelezés

Épület funkciók

- közösségi tér
- nyári konyha
- bár, fedett?
- mini konferencia terem és
workshop tér
- iroda
- wc
- raktár (közös+üzemi)

rendszeres hétvégi programok, bérbeadás
főzőműsor

2-3 fő
földtulajdonosoknak, rendezvényekre

Szabadtéri funkciók

- tűzrakóhely
- játszótér, tollaspálya, pingpong asztal
- mini színpad
- kert fűszernövények, virágoskert

Extrák

- biobolt
- úszó medence a Dunában

fólia, medence stb.

városi Paradicsom - közösségi föld

Előképek

KÖZTES HASZNÁLAT

Ideiglenesség _ ROM



Ideiglenesség _ TERVEZETT



városi Paradicsom - közösségi föld

Előképek

KÖZTES HASZNÁLAT

Funkcionalitás _ ILLESZKEDŐ



Funkcionalitás _ BŐVÍTŐ



városi Paradicsom - közösségi föld

Előképek

KÜLTÉRI BÚTOROK

Formavilág _ FUNKCIONÁLIS



Formavilág _ TERVEZETT



városi Paradicsom - közösségi föld

Tervezési alapelvek

természetes - természet közeli
újrahasznosított - hasznosítható
ideiglenes
közösségi



városi Paradicsom - közösségi föld

Tervezési alapelvek

TERVEZÉSI IRÁNYOK

Eszköztár _ KÉZI



Eszköztár _ ÉPÍTÉSZETI



városi Paradicsom - közösségi föld

Tervezési alapelvek

TERVEZÉSI IRÁNYOK

1. Felhasználói építészet



városi Paradicsom - közösségi föld

Tervezési alapelvek

TERVEZÉSI IRÁNYOK


2. Definiáló építészet



városi Paradicsom - közösségi föld

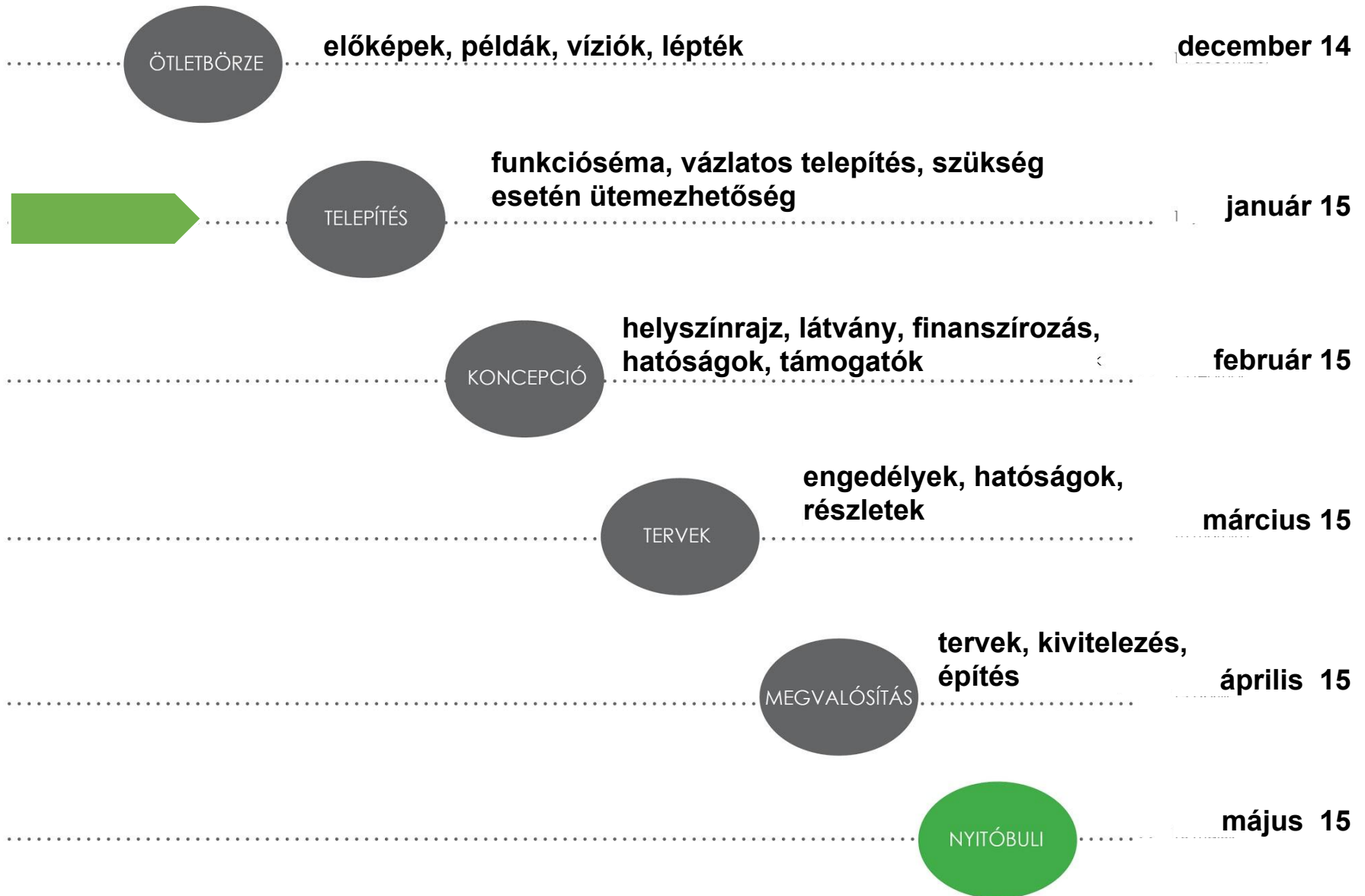
Tervezési alapelvek

KÖZÖSSÉGI ÉLETTÉR + TERMÉSZETES ÉLETTÉR



városi Paradicsom - közösségi föld

Együttműködés



folyt köv.
Köszönjük a figyelmet!

