

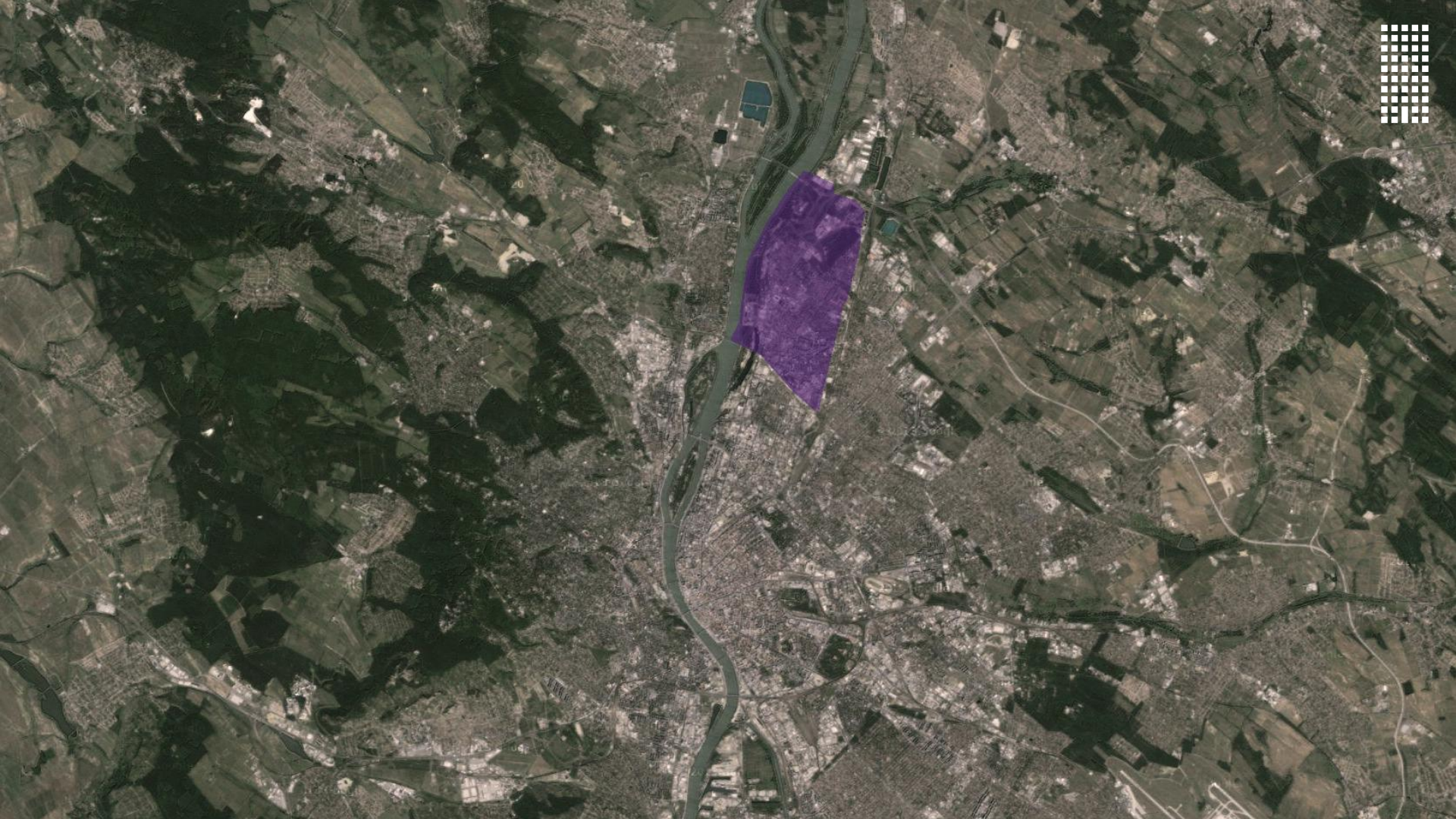


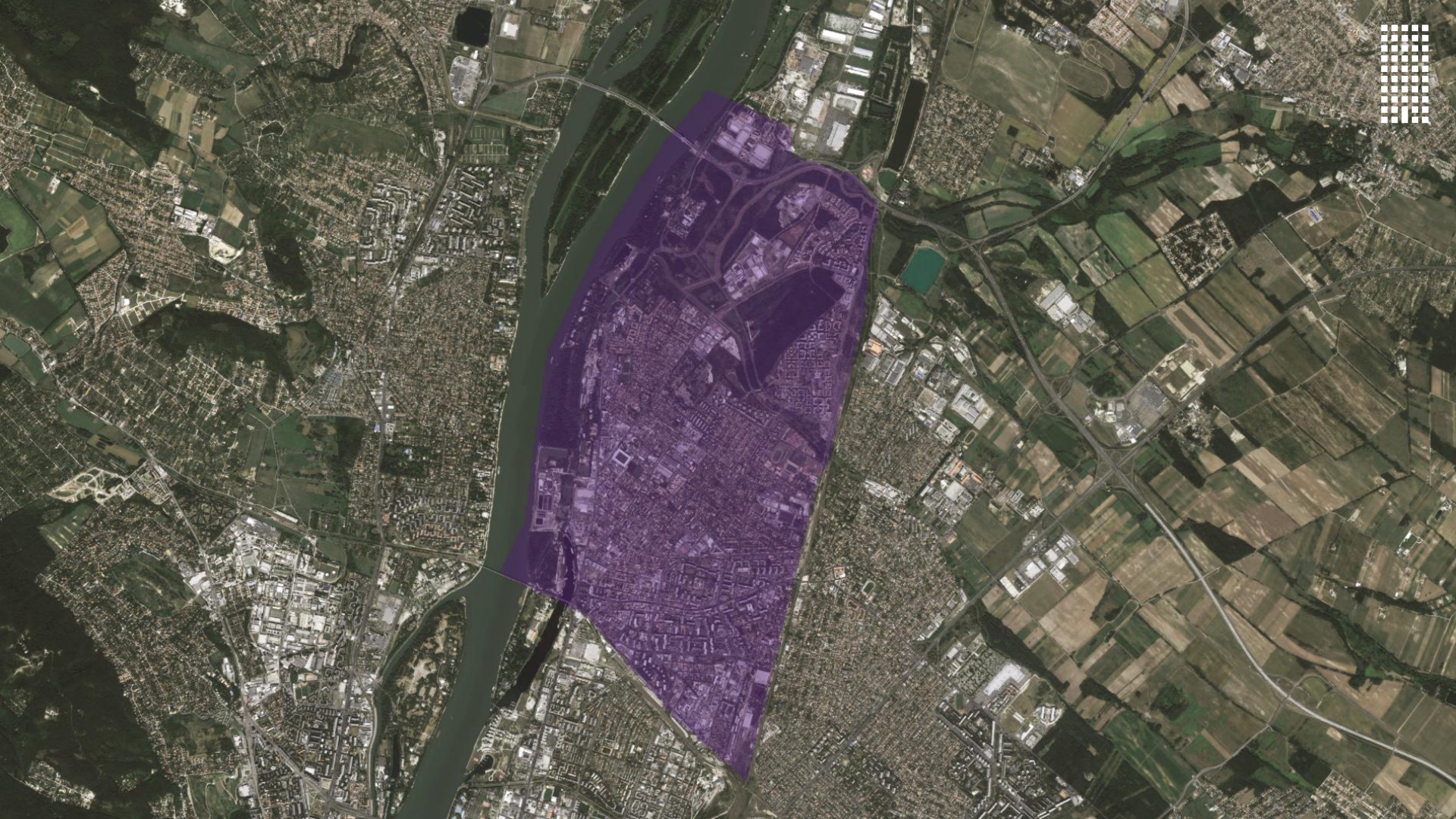
ÚJPEST


Máthé Dóra, Tátrai Ádám, Weizkopf András

konzulensek: Perényi Tamás DLA, Nagy Márton DLA, Kolossa József DLA, Vincze László DLA
BME Építőművészeti Doktori Iskola, 2014/15/1 félév

2014. október 22.







TÉLI KIKÖTŐ

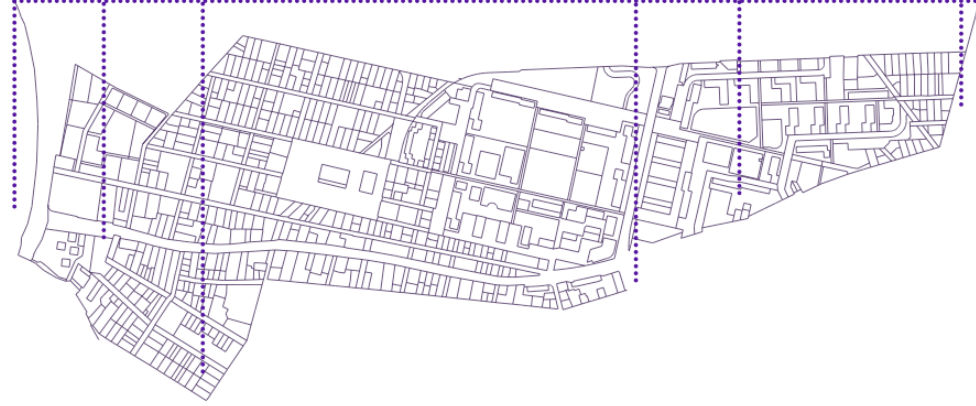
VÁROSKAPU TÉR

"BERMUDA HÁROMSZÖG"

ÁRPÁD ÚT KÖRNYÉKE

BELSŐ LAKÓTELEPEK

VASÚTÁLLOMÁS KÖRNYÉKE



170 millió
panellakás a Földön



190 ezer
panellakás Budapest

788 ezer
panellakás itthon

18 467
panellakás Újpesten

Lakótelepek

14976 panellakás
a Békásmegyeri telepen



4532 panellakás
a Pók utcai telepen



Lakótelepek

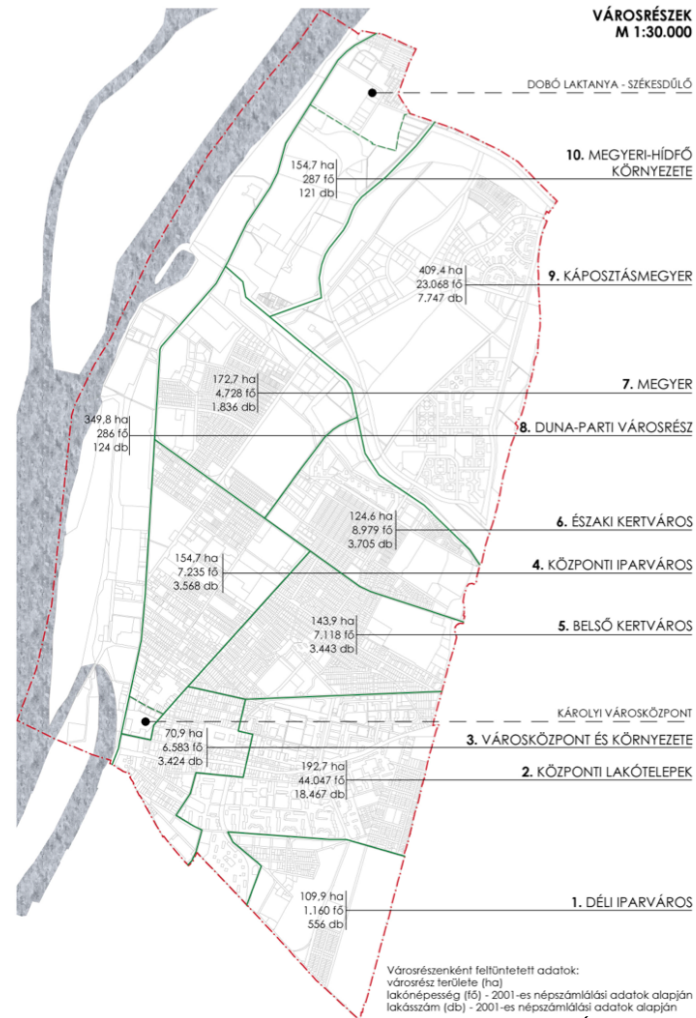
4968 panellakás a
Gazdagréti lakótelepen



18 467 panellakás
az Újpesti lakótelepen



VÁROSRESZEK
M 1:30.000



Városrészenként feltüntetett adatok:
városrész területe (ha)
lakónépesség (fő) - 2001-es népszámlálási adatok alapján
lakásszám (db) - 2001-es népszámlálási adatok alapján

forrás: Újpest IVS





ÚJPEST

1882 ha

100 282 fő

5328 fő/km²

ÚJPEST, Központi Lakótelepek

192.7 ha

42 047 fő

21820 fő/km²

18 467 lakás

forrás: KSH, 2001.

(KÖZ)TEREK



térarányok

növényzet

domborzat

teresedések

úthálózat

FÖLDSZINTEK

földszint-köztér kapcsolat

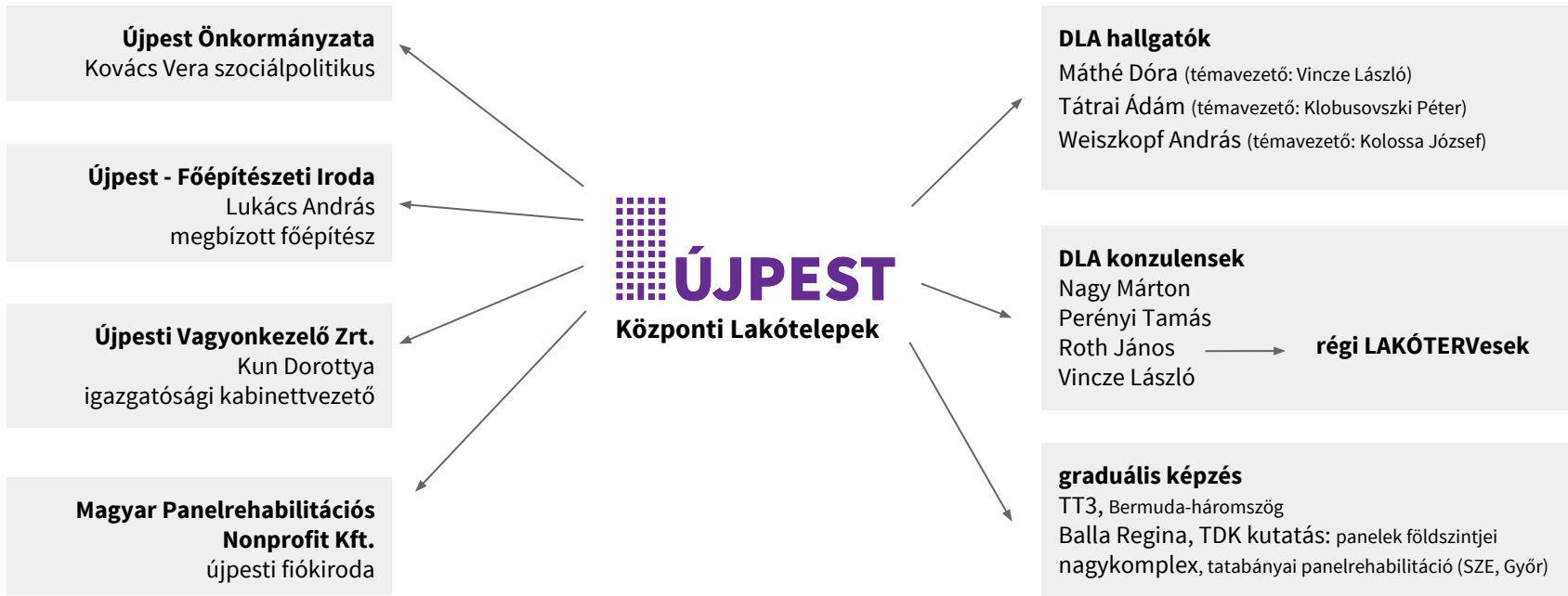
miből épült a földszint?



LAKÓTELEPEK TARTALÉKAI



a modern építészet szegénysége /
OTTHONOSSÁG az építészetben /
a panellakótelepek esztétikája



A tall, modern apartment building with a light-colored facade and numerous balconies. The balconies are mostly enclosed with dark metal railings and some have glass panels. Many balconies are decorated with plants, flowers, and awnings in various colors like green and blue. The building is set against a clear blue sky with some greenery visible on the right side.

De milyen most
az Újpesti lakótelepen lakni?



valószínűleg
nem rossz... de...



vannak problémák:
lezárt átjárók





vannak problémák:
sötét átjárók





vannak problémák:
mégsötétebb fényudvarok





vannak problémák:
végtelen parkolók



vannak problémák:
artikulálatlan terek



vannak problémák:
artikulálatlan terek



vannak problémák:
bódésorok





vannak kérdések:
régi és új együttállása





vannak kérdések:
panelek közti zárványok





forrás: flickr.com ©Németh Dániel

MÓDSZERTAN - FALUHÁZ







forrás: <http://fuckyeahplattenbau.tumblr.com/>
MÓDSZERTAN - Kurgan Oblast



forrás: <http://www.iba-see2010.de/>


MÓDSZERTAN - Sachendorf-Madlow





forrás: <http://epiteszforum.hu/lakotelepbol-lakopark-elkeszult-az-orszagbiro-setany>

MINTA - Országbíró Sétány





2014/2015/1. félév

- 10. 15. • fellelhető adatok beszerzése (IVS, KSH, Történeti ügyek, Fővárosi Tervtár, Levéltár)
- 10. 22. • **tematikus alkotás, kutatás 1. prezentáció**
- 10. 29. • kapcsolatfelvétel (Újpest Önkormányzata, Újpest - Főépítészeti Hivatal, Újpesti Vagyonkezelő Zrt.)
- 11. 05. • helyszínszűkítés, -választás a Központi lakótelepen belül
- 11. 26. • problématerkép / problématispológia
- 12. 03. • **tematikus alkotás, kutatás 2. prezentáció**

2014/2015/2. félév

- problémakörök szűkítése referencia pontokra
- **Panellakótelepek kiskonferencia** (tematikus kutatás, alkotás óra összevonásával)
- módszer kiválasztása / kidolgozása
- **referencia megoldások**



ÚJPEST